Marktgemeinde Admont

AUSSCHLUSSFLÄCHEN-KARTE
Photovoltaik-Freiflächenanlagen

Stand März 2023

Legende

Die Prüfkriterien des Landes Stmk. sind zu berücksichtigen.

- Stromnetz Freileitung
- LS Landschaftsschutzgebiet (naturrechtl. Abklärung erforderlich)
- Hochwasser-Bereich HQ 100 (detaillierte Abklärung erforderlich)

Ausschlussflächen

- Wald
- Grünzone RePro
- Landw. Vorranzone RePro
- Gewässer / Gerinne
- Gefahrenzonen gemäß BMLRT (gesonderte Beurteilung erforderlich)
- Bergland über der Waldgrenze und Kampfwaldzone
- KG Johnsbach
- Geschützer Landschaftsteil GLT
- Naturschutzgebiet NSG
- Nationalpark Gesäuse
- Europaschutzgebiet VSFF / VS
- Biotop
- Wildtierkorridor lt. RePro

N

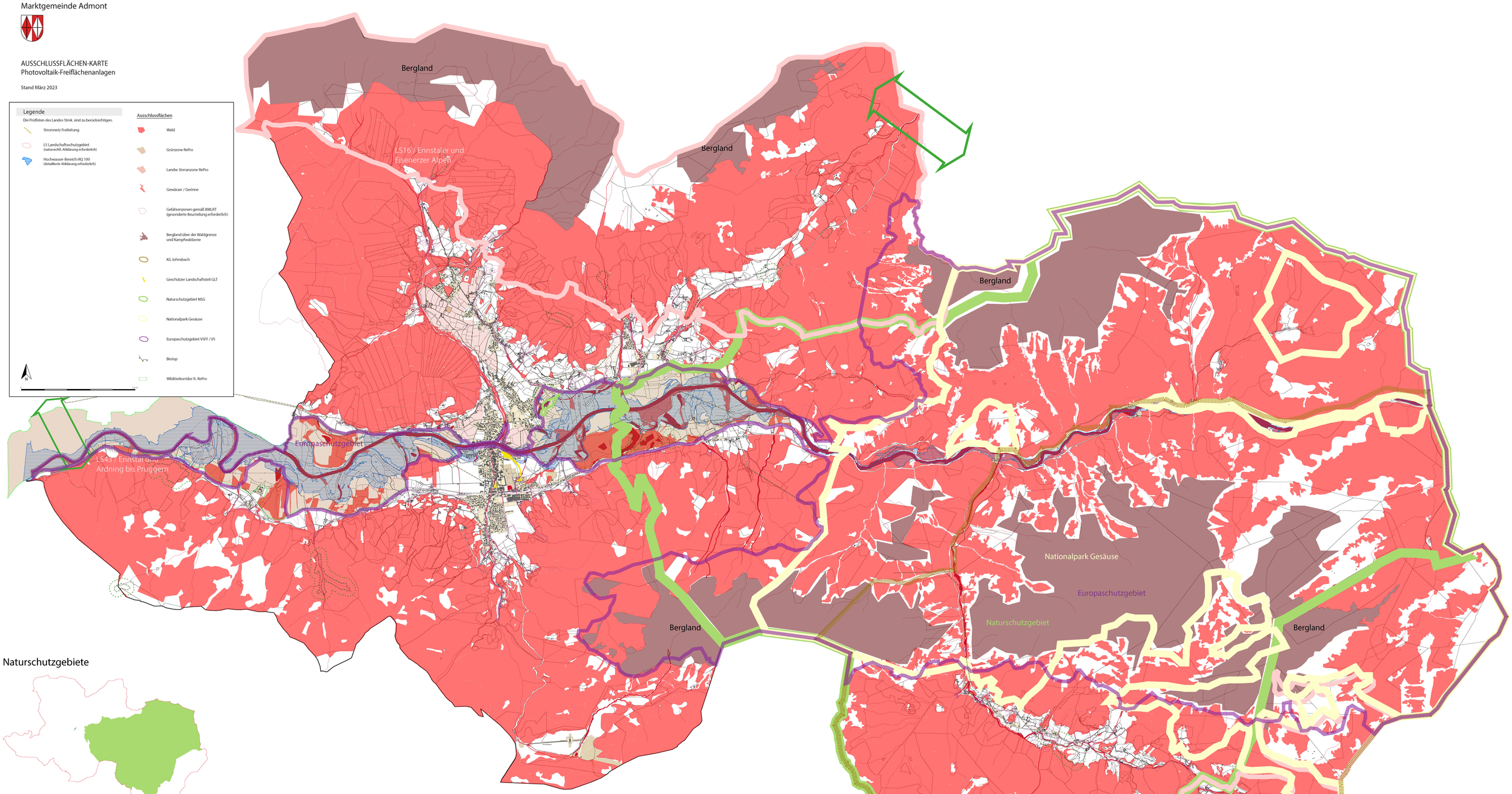

Naturschutzgebiete

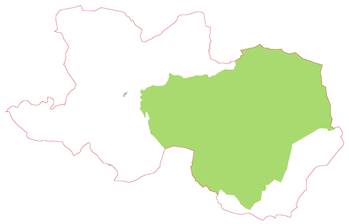

Nationalpark

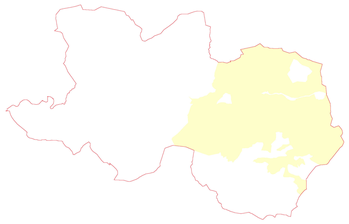

Landschaftsschutzgebiete

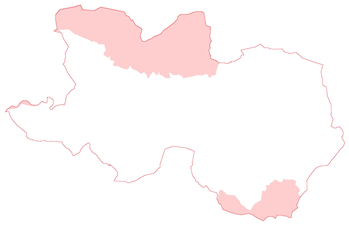

Europaschutzgebiete

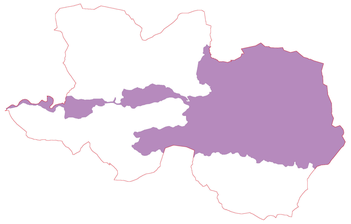
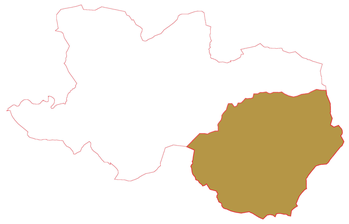
KG Johnsbach